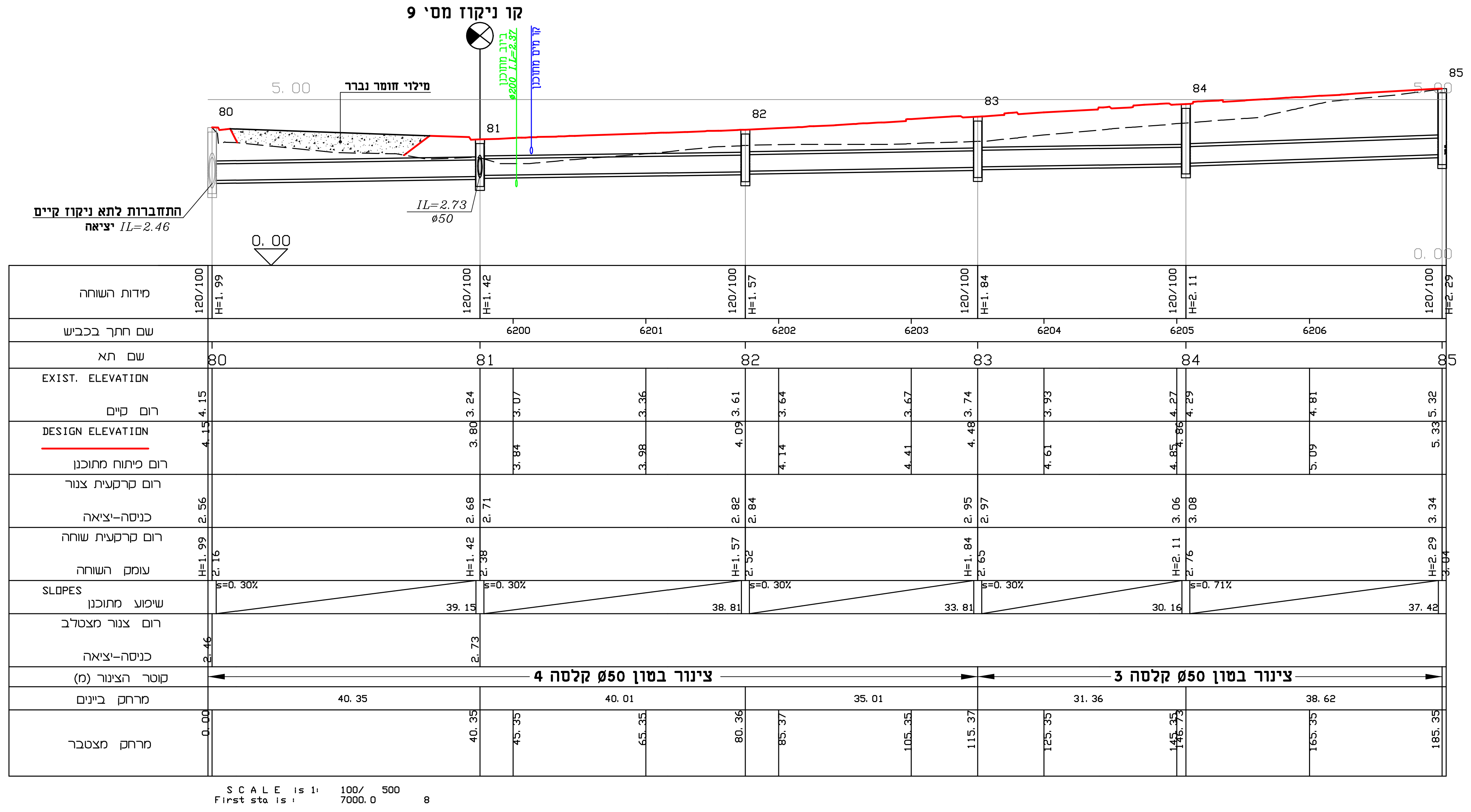

קו ניקוז מס' 9
ביוב מתוכנן Ø200 I.L=2.37
קו מים מתוכנן
מילוי חומר נברר
5.00
0.00
התחברות לתא ניקוז קיים
יציאה IL=2.46
IL=2.73
Ø50
80
81
82
83
84
85
מידות השוחה
שם חתך בכביש
שם תא
EXIST. ELEVATION
רום קיים
DESIGN ELEVATION
רום פיתוח מתוכנן
רום קרקעית צנור
כניסה-יציאה
רום קרקעית שוחה
עומק השוחה
SLOPES
שיפוע מתוכנן
רום צנור מצטלב
כניסה-יציאה
קוטר הצינור (מ)
צינור בטון Ø50 קלסה 4
צינור בטון Ø50 קלסה 3
מרחק ביינים
מרחק מצטבר
SCALE is 1: 100/ 500
First sta is : 7000.0 8

קו ניקוז מס' 8 - כביש מס' 62



קו ניקוז מס' 8
מילוי חומר נברר
5.00
0.00
IL=2.68
Ø50
81
811
812
813
814
815
816
817
818
819
מידות השוחה
שם חתך בכביש
שם תא
EXIST. ELEVATION
רום קיים
DESIGN ELEVATION
רום פיתוח מתוכנן
רום קרקעית צנור
כניסה-יציאה
רום קרקעית שוחה
עומק השוחה
SLOPES
שיפוע מתוכנן
רום צנור מצטלב
כניסה-יציאה
קוטר הצינור (מ)
צינור בטון Ø50 קלסה 4
צינור בטון Ø50 קלסה 3
מרחק ביינים
מרחק מצטבר
SCALE is 1: 100/ 500
First sta is : 8000.0 9

קו ניקוז מס' 9 - כביש מס' 63



קו ניקוז מס' 9
חיבור ניקוז עתידי
לקו ניקוז ראשי
בשכונת "אחווה"
10.00
1.00
התחברות לתא ניקוז קיים
יציאה IL=4.04 Ø50
819
230
231
232
234
233
235
236
237
מידות השוחה
שם חתך בכביש
שם תא
EXIST. ELEVATION
רום קיים
DESIGN ELEVATION
רום פיתוח מתוכנן
רום קרקעית צנור
כניסה-יציאה
רום קרקעית שוחה
עומק השוחה
SLOPES
שיפוע מתוכנן
רום צנור מצטלב
כניסה-יציאה
קוטר הצינור (מ)
צינור בטון Ø50 דרג 3
מרחק ביינים
מרחק מצטבר
SCALE is 1: 100/ 500
First sta is : 0.0 PD

קו ניקוז מס' 5 - כביש מס' 27

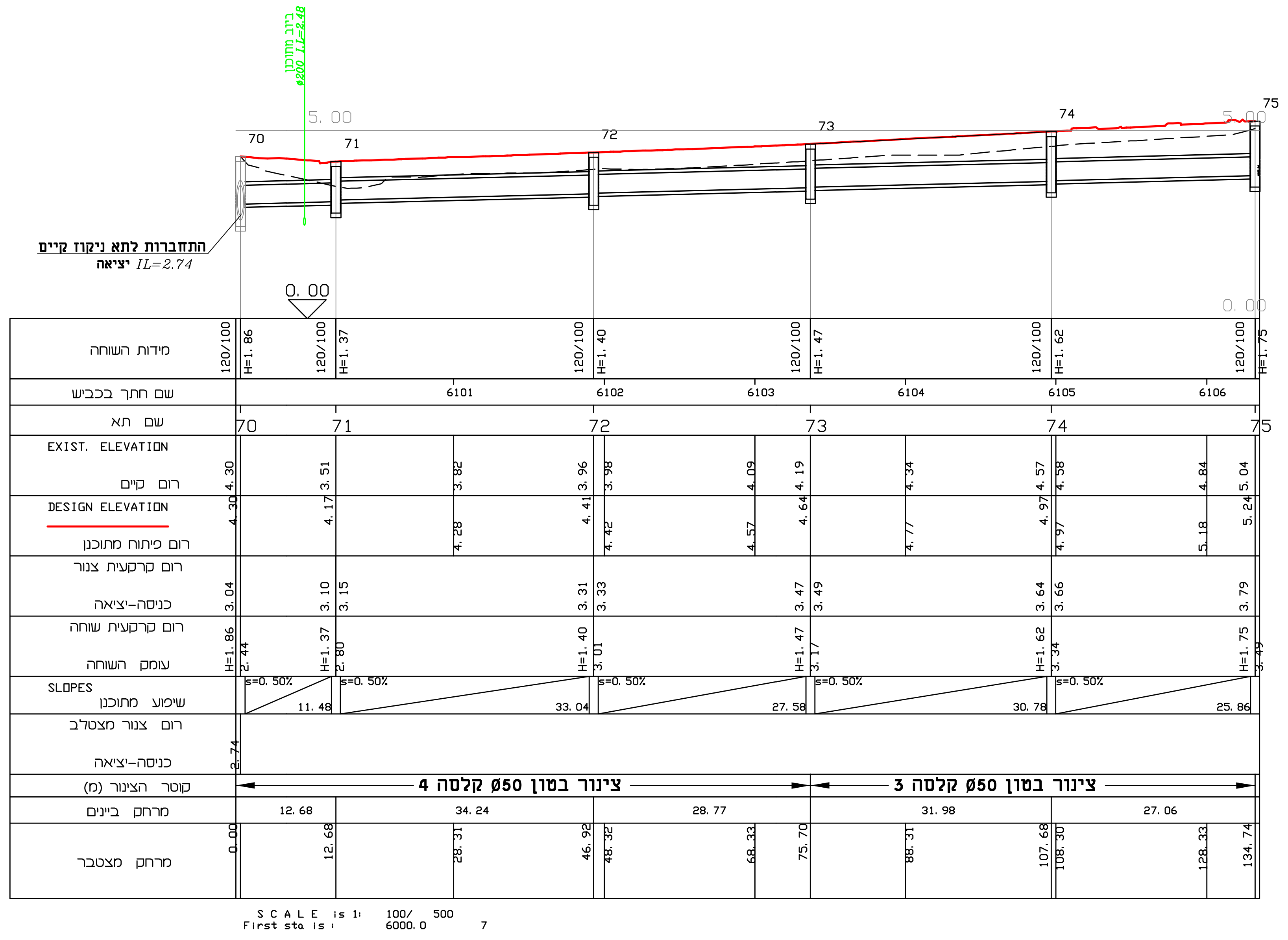

5.00
0.00
התחברות לתא ניקוז קיים
יציאה IL=2.74
70
71
72
73
74
75
מידות השוחה
שם חתך בכביש
שם תא
EXIST. ELEVATION
רום קיים
DESIGN ELEVATION
רום פיתוח מתוכנן
רום קרקעית צנור
כניסה-יציאה
רום קרקעית שוחה
עומק השוחה
SLOPES
שיפוע מתוכנן
רום צנור מצטלב
כניסה-יציאה
קוטר הצינור (מ)
צינור בטון Ø50 קלסה 4
צינור בטון Ø50 קלסה 3
מרחק ביינים
מרחק מצטבר
SCALE is 1: 100/ 500
First sta is : 6000.0 7

קו ניקוז מס' 7 - כביש מס' 61

הערה:

בשלב א' הסלילה הינה חלקית, במפלסים נמוכים מהמפלסים הסופיים כמפורת להלן :

1. ברחובות משולבים 10 ס"מ
2. בכבישי אספלט 5 ס"מ

שינויים ותוספות

מס'	מהות השינוי	סטטוס	חתימה	תאריך
1	עדכון לביצוע קוי ניקוז מס' 5 ומס' 6	ביצוע	טטיאנה	03.02.16
2	עדכון לביצוע קוי ניקוז מס' 5 ומס' 6	ביצוע	טטיאנה	13.03.16
3				
4				
5				
6				
7				
8				
9				
10				
11				
12				

ל ב צ ו ע

תאריך : ________

חתימה : ________

לעיון ○ למכרז ○ לביצוע ▨

תכנון בהנדסה אזרחית,
דרכים, תנועה ורמזורים

לוי & שטרק
מהנדסים יועצים בע"מ
אברהם לוי ,
יוסי שטרק , אריה צוק

חיפה , רח' יפו 145 א'
ת.ד. 9833 , מיקוד 31098
טל. 04-8553655
פקס. 04-8553654
e-mail: office@levyshtark.co.il

מכון התקנים הישראלי

שם התכנית :
רובע האגרוף דרום
מערכת כבישים וניקוז
חתכים לאורך ניקוז
כבישים 27,61,62,63

הוכן עבור : משרד הבינוי והשיכון חיפה
המקום : עכו
תכנית מס' : 1685/5.2
קנ"מ : 1:100/500
תאריך : 21.02.11
תכנן : מגי
ביקר : מיכאל
שרטט : מגי
אישר : אברהם

המבצע אחראי לבדיקת המידות ולהתאמתן במקום.
על המבצע לבקר את כל המידות.
על כל טעות או אי התאמה עליו להודיע למתכנן.

H:\Micha_team\1685\dwg\NIKUZ_LS\nikuz_ls.dwg, 13/03/2016 17:07:10, tatiana